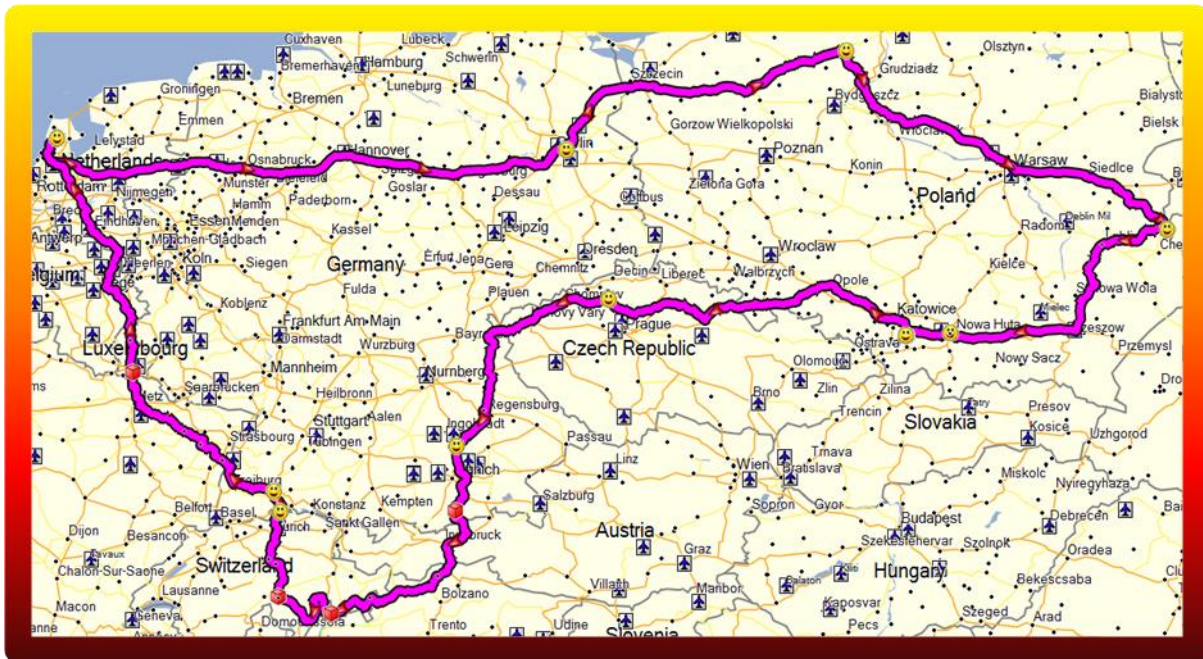


Info: rondje polen



Naam /	Lengte	Tijd
0 HHW - Muur	712 km	7:07:18
1 Muur - Camp. Meindert	420 km	5:58:20
2 Camp. Meindert - Sobibor	557 km	8:59:16
3 Sobibor - Birkenau	485 km	7:39:20
4 Birkenau - Theresienstadt	481 km	8:00:49
5 Theresienstadt - Parkeren	500 km	5:46:35
6 Parkeren - Punt 1	405 km	7:06:53
7 Punt 1 - Donauquelle	400 km	6:57:03
8 Donauquelle - Peuken	348 km	5:12:04
9 Peuken - HHW	445 km	4:50:00

4753 Kilometer + maximaal 20 dagen.

Papieren niet vergeten om mee te nemen (Waterdicht verpakken):

- + Paspoort
- + Rijbewijs
- + Kenteken papieren
- + Ziekenfonds papieren
- + Verzekeringpapieren v.d. motor
- + Groene kaart v.d. motor
- + ANWB leden-pas

Overige niet vergeten om mee te nemen (Handig en/of verplicht):

- + Banden (proppen) reparatie-set (elke motor 1).
- + Reserve sleutels v.d. motor (Ruilen met een ander)
- + Reflecterend veiligheidsvest (Verplicht bij pech onderweg)
- + Universele Euro-reisstekker (i.i.g. per persoon 1)
- + Leesbrilletje (in het donker menukaart lezen enz.)
- + Half rolletje wc papier (waterdicht verpakt)

Telefoonnummers:

+ Bebie Soes	0031 -	██████████	
+ The Saint	0031 -	██████████	
+ Straatpiraat	0031 -	██████████	
+ Hulpdienst ANWB	0031 -	703141414	(Vanuit het buitenland)
+ Hulpdienst ANWB	0031 -	8826928 88	(In Nederland)
+ Verzekering motor	0031 -		(Zelf invullen)
+ <u>Noodnummer Ned.</u>	0031 -		(Zelf invullen)

Land nummers:

+ Nederland	0031 -
+ Duitsland	0049 -
+ Polen	0048 -
+ Tsjechië	00420 -
+ Oostenrijk	0043 -
+ Italië	0039 -
+ Zwitserland	0041 -
+ Frankrijk	0033 -
+ Luxemburg	00352 -
+ België	0032 -



Benamingen buitenland (Onderdak):

- ✚ Garmin heeft ook het een of het ander in zich zitten.
- ✚ Gewoon aan de lokale bevolking vragen (is vaak goedkoper).
- ✚ In Tsjechië en Polen spreken ze ook Engels en/of Duits.
- ✚ (In Frankrijk kennen de meeste mensen ook Frans).
- ✚ Een taalgids voor Polen en Tsjechië is mee! (ik weet niet of we er wat aan hebben).

Onbekende Valuta in het buitenland (Koers = 1 Euro op ????):

✚ Polen	PLN	(Poolse Zloty)	Koers = +/- 1 op 4
✚ Tsjechië	CZK	(Tsjechische Kroon)	Koers = +/- 1 op 25
✚ Zwitserland	CHF	(Zwitserse Frank)	Koers = +/- 1 op 1



Uitgezet op de (Garmin) GPS voorkeurs route berekening:

- ✚ Tolwegen
- ✚ U-Bochten
- ✚ Onverharde wegen

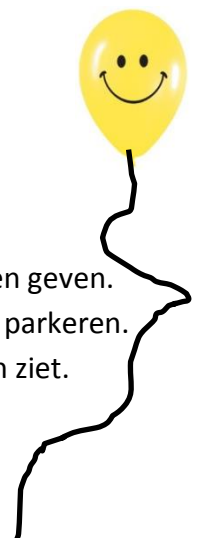
(Dus neem me niet kwalijk als er tocht iets verkeerd tussen zit. Mocht het wel zo zijn dan bij deze alvast mijn welgemeende excuses en neem geen overbodige risico's maar maak er het beste van en blijf lachen want je bent op vakantie). ☺

Overige instellingen voor de (Garmin) GPS onderweg:






- ✚ Her berekenen → uit
- ✚ Inzomen → Ongeveer op 120 meter
- ✚ Informatie → Hoe ver je nog moet op de route

Enkele weetjes voor in de bergen:

- ✚ Probeer (in haarspeld bochten) zoveel mogelijk de buitenbochten te rijden.
- ✚ Bij rookpauzes enzovoorts, parkeer je motor dan altijd berg op.
- ✚ Berg op rijden → flink gas geven, want je staat zo stil als je remt.
- ✚ Berg af rijden → altijd afremmen op je motor en je moet nog gas bij kunnen geven.
- ✚ Eerst kijken hoe je weer weg kunt rijden voordat je je motor neer zet om te parkeren.
- ✚ Zet je GPS op een kleine zoomafstand (+/- 120 m.) zodat je goed de bochten ziet.
- ✚ Keep on smiling and have fun.



De grenzen en way-points die we onderweg tegen zullen komen zijn:

-  **Route 0 → HHW – Muur** → **712 km.**
Na 220 km. (Grens: Nederland - Duitsland) → Nog 491 km. te gaan op deze route.
-  **Route 1 → Muur – Camp. Meindert** → **420 km.**
Na 128 km. (Grens: Duitsland – Polen) → Nog 292 km. te gaan op deze route.
-  **Route 2 → Camp. Meindert - Sobibor** → **557 km.**
Niets te melden dus gewoon lekker de route rijden.
-  **Route 3 → Sobibor – Birkenau** → **485 km.**
Na 419 km. (Krakau) → Nog 66 km. te gaan op deze route.
Na 483 km. (Auschwitz) → Nog 2 km. te gaan op deze route.
-  **Route 4 → Birkenau - Theresienstadt** → **481 km.**
Na 266 km. (Grens: Polen – Tsjechië) → Nog 215 km. te gaan op deze route.
-  **Route 5 → Theresienstadt – Parkeren** → **500 km.**
Na 170 km. (Grens: Tsjechië – Duitsland) → Nog 330 km. te gaan op deze route.
Na 308 km. (Brug Over de Donau – Roken) → Nog 192 km. te gaan op deze route.
-  **Route 6 → Parkeren – Punt 1** → **405 km.**
Na 22 km. (Grens: Duitsland – Oostenrijk) → Nog 430 km. te gaan op deze route.
Na 118 km. (Grens: Oostenrijk – Italië) → Nog 334 km. te gaan op deze route.
Na 265 km. (Top Stelvio-pas 2760 m.) → Nog 140 km. te gaan op deze route.
Na 334 km. (Grens: Italië – Oostenrijk) → Nog 71 km. te gaan op deze route.
Na 401 km. (Grens: Oostenrijk – Italië) → Nog 4 km. te gaan op deze route.
-  **Route 7 → Punt 1 – Donauequelle** → **400 km.**
Na 39 km. (Grens: Italië – Zwitserland) → Nog 376 km. te gaan op deze route.
Na 189 km. (Top Gotthard-pas 2108 m.) → Nog 211 km. te gaan op deze route.
Na 359 km. (Rheinwasserfall) → Nog 41 km. te gaan op deze route.
Na 400 km. (Donauequelle – roken) → Nog 0 km. te gaan op deze route.
-  **Route 8 → Donauequelle – Peuken** → **348 km.**
Na 101 km. (Grens: Zwitserland – Frankrijk) → Nog 247 km. te gaan op deze route.
Na 344 km. (Grens: Frankrijk – Luxemburg) → Nog 4 km. te gaan op deze route.
-  **Route 9 → Peuken - HHW** → **445 km.**
Na 82 km. (Grens: Luxemburg – België) → Nog 363 km. te gaan op deze route.
Na 175 km. (Grens: België – Nederland) → Nog 270 km. naar huis op deze route.

Naam /	Symb.
1	
2	
Auschwitz	
Berlijnse muur	
Birkenau	
Camping Meindert	
Donauquelle	
Eten tanken	
Heerhugowaard 1	
Heerhugowaard 2	
Krakau	
Parkeren	
Peuken	
Rheinfall	
Sobibor	
Theresienstadt	

Way-points onderweg ivm verloren rijd(st)er.

Campingmyzwanie

(Meindert → Einde route 1)

(Camping is in het bos en over een zandpad – Bij tweesprong links aanhouden).


contact

KLANINY wyb. 51,
83-261 PIECE
Gmina OSIECZNA
Polska
M : +48 660 72 17 00
Nederland
T:+31 615 04 5731

De camping is gelegen ca. 8 km vanaf wegnummer 22 tussen Chojnice en Starogard Gdanski. Bij het plaatsje Lag (streepje door de L), kiest u de afslag richting Zle Mieso/Osieczna, ga alsmar recht door.

U komt over een onbewaakte overweg, houdt daarna links aan en volg de weg tot in Zimne Zdroje.

Einde weg rechts en na ca. 150 meter links de zandweg op richting Klaniny. U rijdt door tot U aan de linkerkant een pad ziet, waar een boom staat met een houten betimmering erom heen. Hier gaat u in, dit is de toegangsweg tot de camping.



Stelvio → Makkie, toch ?



Gotthard → Elk steentje is door de wereldbekleders neergelegd

Heel veel plezier met deze route en maak er wat moois van !!